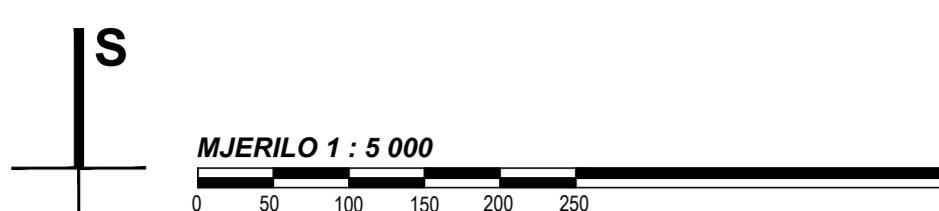
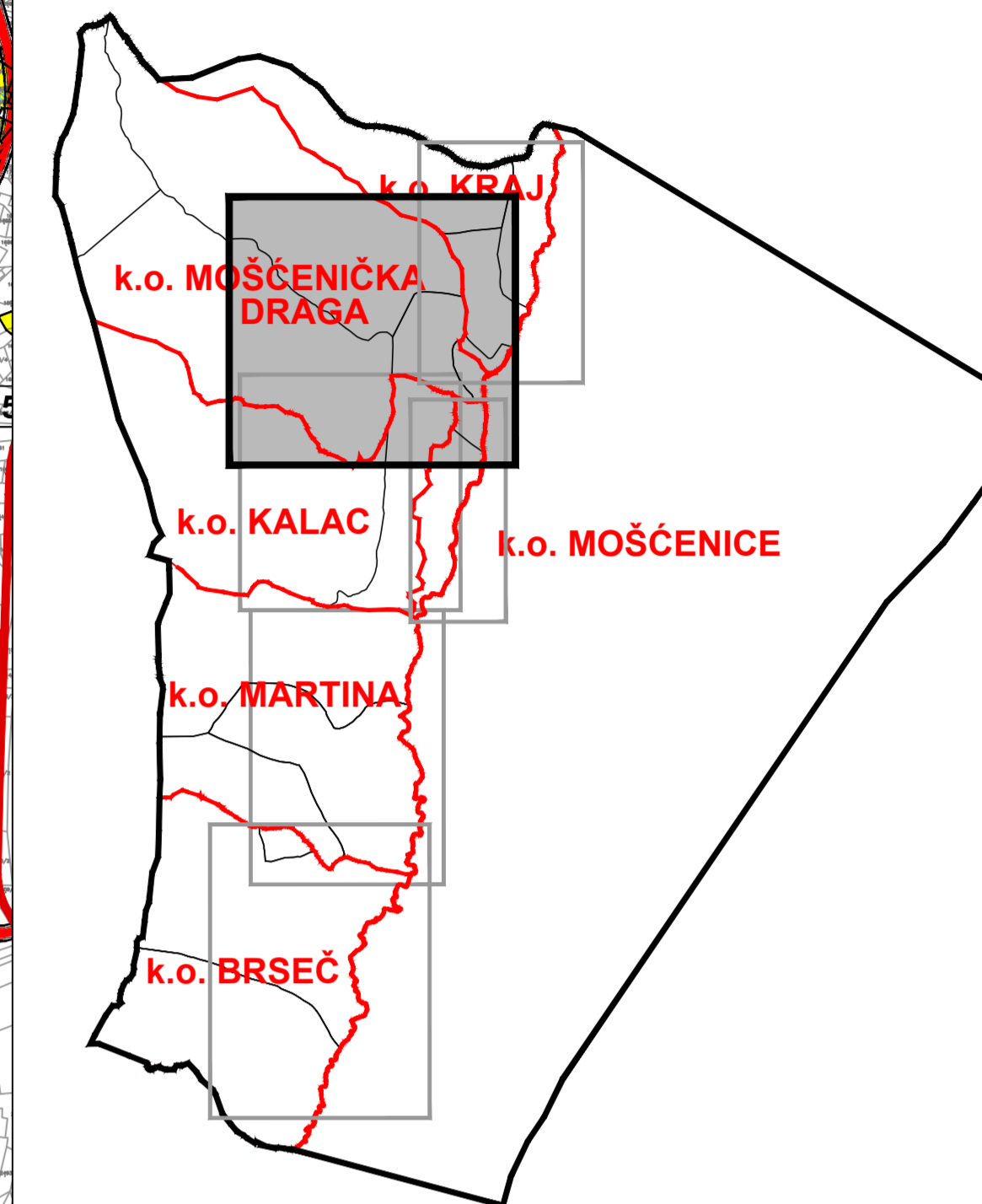


PRIMORSKO - GORANSKA ŽUPANIJA
OPĆINA MOŠĆENIČKA DRAGA

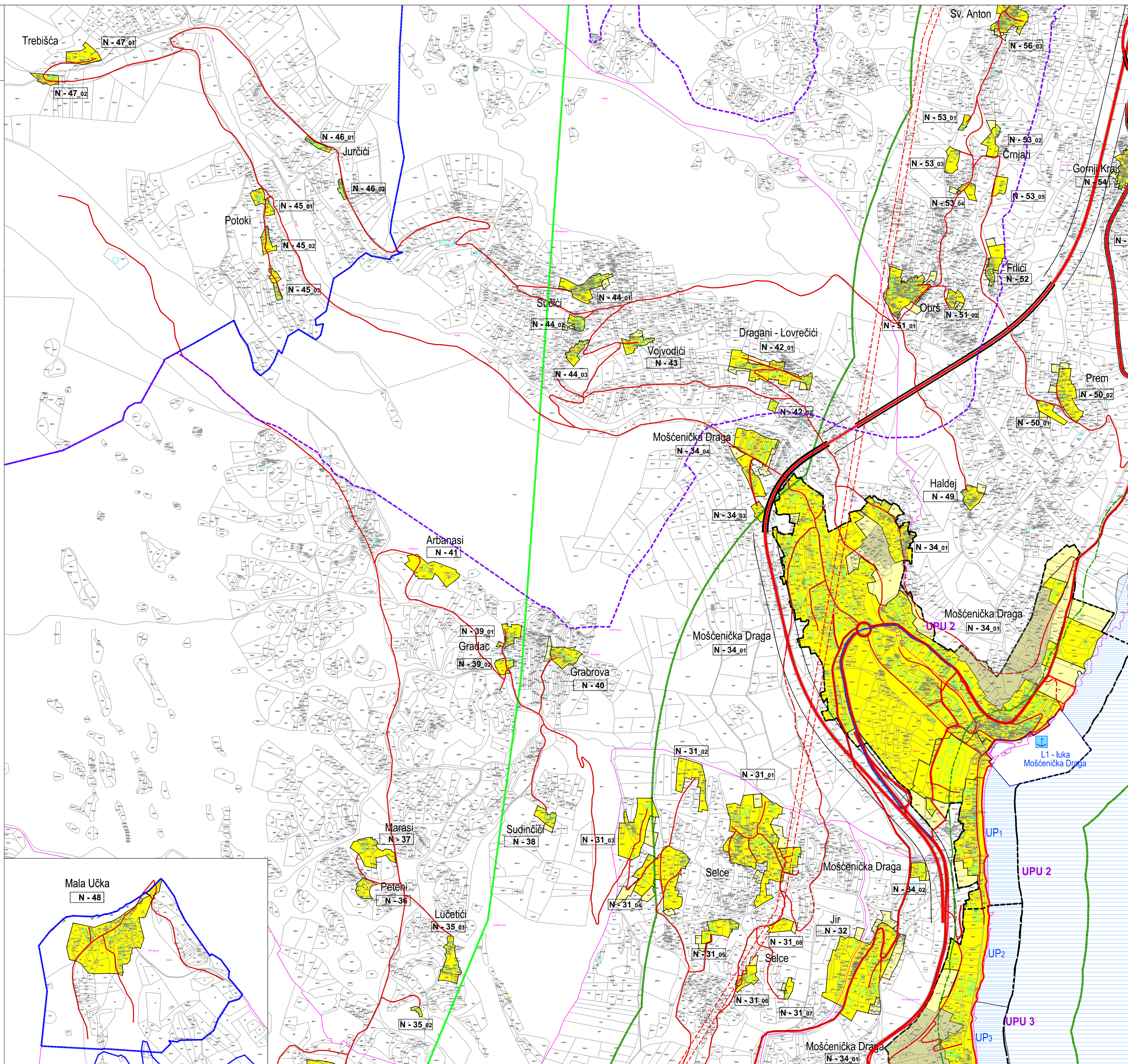


PODJELA NA KATASTARSKE OPĆINE



TUMAČ PLANSKOG ZNAKOVlja

- GRANICE**
- PROSTOR OGRANIČENJA
 - POJAS 100 m OD OBALNE CRTE
 - ISTOČNA GRANICA PARKA PRIRODE "UČKA"
- POVRŠINE ZA RAZVOJ I UREĐENJE NASELJA**
- IZGRABENI DIO GRAĐEVINSKOG PODRUČJA
 - NEIZGRABENI DIO GRAĐEVINSKOG PODRUČJA
 - NEIZGRABENI NEUREĐENI DIO GRAĐEVINSKOG PODRUČJA
- PRIPADAJUĆI AKVATORIJU PLAŽE**
- UP1 - Mošćenička Draga
 - UP2 - između plaže Sv. Ivan i lokacije Sipar
 - UP3 - Sv. Ivan
- N - 45_01** OZNAKA GRAĐEVINSKOG PODRUČJA
- POVRŠINE ZA RAZVOJ I UREĐENJE IZVAN NASELJA**
- OSTALE MORSKE POVRŠINE
 - OBALNO MORE NAMUJENJENO KUPANJU I REKREACIJI
- PROMET CESTOVNI PROMET**
- OSTALE DRŽAVNE CESTE /PLANIRANE/
 - TUNEL /PLANIRANI/
 - VIADUKT /PLANIRANI/
 - NADVOŽNJAK
 - OSTALE DRŽAVNE CESTE
 - ŽUPANIJSKA CESTA
 - LOKALNA CESTA
 - NERAZVRSTANE CESTE
 - NERAZVRSTANE CESTE/PLANIRANE
- POMORSKI PROMET**
- MORSKA LUKA OTVORENA ZA JAVNI PROMET ŽUPANIJSKOG ZNAČAJA
 - L1 - LUKA MOŠĆENIČKA DRAGA
- ENERGETSKI SUSTAV**
- KORIDOR 110 kV DALEKOVODA/POSTOJEĆI
- PODRUČJA POSEBNIH UVJETA KORIŠTENJA**
- ZASTIŠNA MULTIFUNKCIJSKA (URBANISTIČKA) CILJNA NASELJA MOŠĆENIČKA DRAGA
 - SUSTAV ZAŠTITE "A" (Poputna zaštita povijesnih spomenika)
 - SUSTAV ZAŠTITE "B" (Doprinska zaštita povijesnih spomenika)
 - ARHEOLOŠKA ZONA KANJUNA DRAGA I PERUNA /ISTOČNA GRANICA OBUHVATA/
 - ZONA ZAŠTITE DIJELA RURALNE CILJNE MALA UČKA (BRUMNJAKI)
 - KULTURNI KRAJOLIK (Trebisća-Potok-Sveti Anton)
- PODRUČJA I DIJELOVI PRIMJENE PLANSKIH MJERA ZAŠTITE**
- OBHVAAT OBVEZNE IZRADE URBANISTIČKOG PLANA UREĐENJA UPU Mošćenička Draga (UPU 2)



Županija PRIMORSKO-GORANSKA	
Općina MOŠĆENIČKA DRAGA	
Naziv prostornog plana: II. IZMJENE I DOPUNE PROSTORNOG PLANA UREĐENJA OPĆINE MOŠĆENIČKA DRAGA	
Naziv kartografskog prikaza: 4. GRAĐEVINSKO PODRUČJA NASELJA K.O DRAGA	
Broj kartografskog prikaza: 4.F.	Mjerilo kartografskog prikaza: 1:5 000
Odluka o izradi prostornog plana: SI. novine Općine Mošćenička Draga br. 02/2019 od 30. siječnja 2019.	
Odluka predstavničkog tijela o donošenju plana: SI. novine Općine Mošćenička Draga br. 09/2019 od 06. kolovoza 2019.	
Javna rasprava (datum objave): Novi List od 03. travnja 2019.	Javni uvid održan od: 12. travnja 2019. do: 13. svibnja 2019.
Pečat upravnog tijela odgovornog za provođenje javne rasprave:	Odgovorna osoba za provođenje javne rasprave: Pročelnica Jedinственog upravnog odjela SANJA FILIĆ, dipl.iur. (ime, prezime i potpis)
Suglasnost na plan prema članku 108. Zakona o prostornom uređenju (Narodne novine, br. 153/13, 55/17, 114/18, 39/19) KLASA: 389-02/18-11/20 UJ. BROJ: 531-06-1-2-19-6 datum: 22. srpnja 2019.	
Pravna osoba koja je izradila plan: PLAN 21 d.o.o., Prolaz Marije K. Kozulić 4, 51000 Rijeka	
Pečat pravne osobe koja je izradila plan:	Odgovorna osoba: BOJAN BILIĆ, dipl.ing.arh. (ime, prezime i potpis)
Odgovorni voditelj izrade prostornog plana: BOJAN BILIĆ, dipl.ing.arh. - ovlašten arhitekt - urbanist	
Stručni tim u izradi plana:	Suradnici:
1. BOJAN BILIĆ, dipl.ing.arh.	1. DALIBOR ČIKOVIĆ, mag.ing.aedif.
2. ANA ĐUROJEK KUJA, dipl.ing.arh.	2. LOVRO MATKOVIĆ, dipl.ing.arh.
3. ANJA MAGLICA, mag.ing.aedif.	3. ANITA PRELEC, dipl.iur.
4. ANI PIJEVAČ, mag.ing.arch.	4. SANJA ZLOH, dipl.oec.
5. JANA VEHOVEČ, mag.ing.aedif.	5. BIA GEC, mag.ing.prosp.arch.
Pečat predstavničkog tijela:	Predsjednik Općinskog Vijeća: KRISTJAN DRAŽUL (ime, prezime i potpis)
Istovjetnost ovog prostornog plana s izvornikom ovjerava: (ime, prezime i potpis)	Pečat nadležnog upravnog tijela: